



OZNACZENIA:

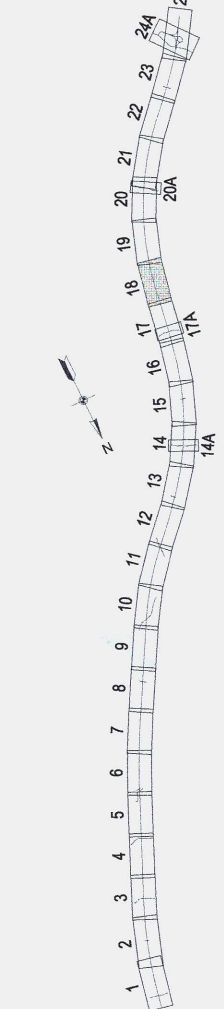
- linia ograniczająca
- linia czasowego ograniczenia korzystania z nieruchomości
- linia dyskusyjna przedmiot, zawiązyj przez teren wód płynących
- numer działek
- numer działek po podziałach
- granice działek
- granice działek
- os. geometryczna drogi

województwo łódzkie
powiat: piotrkowski miejski
gmina: Piotrków Trybunalski


—gratice grm / corobow

Sieci istniejące:

- | | |
|--|---------------------------------|
| | –sieć wysokiego napięcia |
| | –sieć niskiego napięcia |
| | –sieć kablowa niskiego napięcia |
| | –sieć telekomunikacyjna |
| | –sieć wodociągowa |
| | –sieć kanalizacyjna |




WESTOR
GENERALNY DYREKTOR DRÓG KRAJOWYCH I AUTOSTRAD
ul. Żelazna 59, 00-848 Warszawa


TRAKT
 100, rue de la
 République

LIDER:

PARTNER:


Générali

NAME
AUTOSTOP A1
TUSZYN (acc wzd) - 68 WILKOWITZA LAKOVED/SJ(SWED)
ON RM TUE-07:55:00 AM THU-1:49:51

WZWA OPRACOWANIA
MATERIAŁY DO WNIOSKU O WYDANIE DECYZJI O ZEZWOLENIU NA REALIZACJĘ INWESTYCJI DROGOWEJ
00 KM 337+000 DO KM 376+000

[illegible]